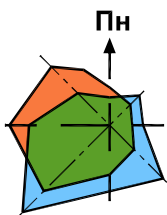
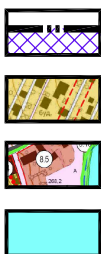
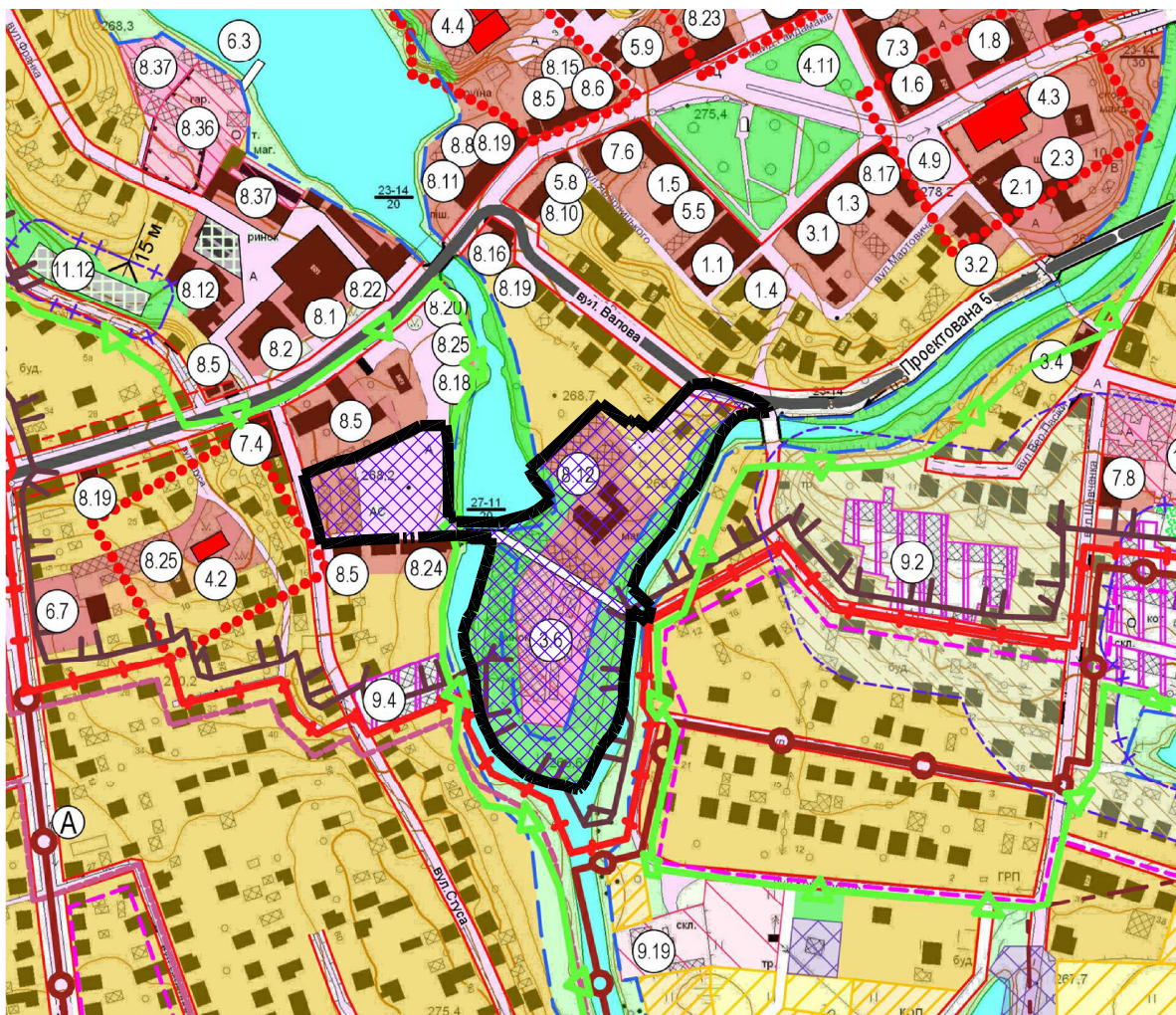


# СХЕМА РОЗТАШУВАННЯ ТЕРИТОРІЇ В ПЛАНУВАЛЬНІЙ СТРУКТУРІ НАСЕЛЕНОГО ПУНКТУ М 1:5000



Межі розроблення детального плану  
"Погоджено"

Керівник відділу містобудування та  
архітектури Городоцької РДА



-Межі розроблення детального плану;

-Існуюча житлова забудова;

-Територія громадського призначення (існуюча).

-Водойма (р. Верещиця);

Зм.	К-сть	Арк.	№ док.	Підпис	Дата
Директор		Сорокін С.			
Гол. арх. пр.		Рогожа В.			
Архітектор		Рогожа В.			

## Додаток до завдання на проектування

Схема розташування території в планувальній структурі населеного пункту. М 1:5000

Стадія	Аркуш	Аркушів
	1	1
ТЗОВ "АМ ХОРС" серт. спец. АА 002234 від 15.12.2014 р.		